

# ΟΜΑΔΑ 2<sup>η</sup> :ΚΗΠΟΙ ΑΛΙΑΡΤΟΥ

## Μαθητές

- Κωνσταντίνα Νταβαλούμη
- Έλενα Χαλιμούρδα
- Εύη Αδάμου
- Γιώργος Μακρής



# ΕΙΣΑΓΩΓΗ

Στα πλαίσια της ερευνητικής εργασίας της τάξης μας, η δική μας ομάδα μελέτησε τους Κήπους της Αλιάρτου με την συγκέντρωση χρήσιμων πληροφοριών καθώς και την αναζήτηση συμπερασμάτων από την έρευνα με ερωτηματολόγια

# Γενικά για τους Κήπους της Αλιάρτου

Οι "Κήποι της Αλιάρτου" είναι ένα από τα χαρακτηριστικά μνημεία του Δήμου της Αλιάρτου, που συνδέεται άρρηκτα με τις δραστηριότητες των Άγγλων στην περιοχή. Αποτελούν μοναδικό δείγμα αγγλικής αρχιτεκτονικής κήπων στην χώρα μας, ενώ στον ίδιο χώρο σώζονται αγροτοβιομηχανικές εγκαταστάσεις, κατοικίες και διοικητικά κτίρια του 19ου αιώνα της Αγγλικής Εταιρείας "Lake Corais CO Lmd".

Όσον αφορά την περιοχή των Κήπων της Αλιάρτου πρόκειται για έναν βοτανολογικό κήπο με έκταση 150 στρεμμάτων περίπου, πλούσια σε βλάστηση περιοχή, όπου φυτρώνουν πλήθος δέντρων, θάμνων και λουλουδιών φερμένα από την Αγγλία, ενώ ορισμένα από αυτά είναι σπάνια στο είδος τους. Ένας βασικός άξονας είναι ο χειμαρρος Λόφισ, ο οποίος περνά μέσα από τους Κήπους, τέμνει κάθετα την κεντρική οδό και αποτελεί ισχυρό γεωγραφικό όριο ανάμεσα στον ανατολικό και στον δυτικό τομέα της πόλης



Μέσα στου Κήπους,βρίσκονται κτίρια παραδοσιακής αγγλικής αρχιτεκτονικής,που είχαν κατοικηθεί από Άγγλους.Μερικά από αυτά,στα οποία οφείλουν οι Κήποι την ασυναγώνιστη και απεριγράπτη ομορφιά τους,είναι οι βιομηχανικές εγκαταστάσεις,οι κατοικίες,οι μύλοι,οι στάβλοι,τα γραφεία και οι αποθήκες.



Αναλυτικότερα, το κτιριακό συγκρότημα των Κήπων, νότια του Μηχανουργείου και της Κεντρικής Πλατείας, αναπτύσσεται κατά μήκος της ανατολικής όχθης του χειμάρρου Λόφι. Περιλαμβάνει το Κτίριο Διοίκησης, την κατοικία του Γενικού Διευθυντή και κατοικίες διοικητικών στελεχών, κατοικίες υπαλλήλων, γκαράζ και αποθήκες. Το Κτίριο Διοίκησης στεγάζει σήμερα τον Οργανισμό Κωπαΐδας, ενώ οι κατοικίες μισθώνονται σε ιδιώτες. Η κατοικία του Γενικού Διευθυντή και τα γκαράζ δεν χρησιμοποιούνται σήμερα. Στα νότια όρια του Κτιριακού Συγκροτήματος των Κήπων σώζονται δύο νερόμυλοι, ενώ ακόμη νοτιότερα, στην βόρεια πλαγιά του λόφου Μαλάκι σώζονται δύο ακόμη κτίρια κατοικιών





Το Ελληνικό Δημόσιο εξαγόρασε το κτήμα των Κήπων το 1953 και τόσο η έκταση των Κήπων όσο και τα κτίρια της Αγγλικής Εταιρείας έχουν κηρυχτεί από το Υπουργείο Πολιτισμού και Τουρισμού ιστορικά διατηρητέα μνημεία. Ωστόσο, ο Οργανισμός και το Υπουργείο Ανάπτυξης και Τροφίμων, ως ιδιοκτήτες του χώρου αδυνατούν να τα συντηρήσουν επαρκώς και να τα αναδείξουν

# Η βλάστηση των Κήπων

Κατά την διάρκεια της επίσκεψής μας στους Κήπους της Αλιάρτου είχαμε την ευκαιρία να παρατηρήσουμε την βλάστηση και να γνωρίσουμε τα φυτά που αναπτύσσονται εκεί. Κάποια από τα είδη φυτών που παρατηρήσαμε είναι:

- Δάφνη
- Πεύκο
- Ευκάλυπτος
- Καρυδιά
- Συκιά
- Λιγούστρο
- Κυπαρίσσι
- Πλάτανος
- Φοίνικας
- Σπάρτο
- Χαμομήλι





Δάφνη: χρησιμοποιείται για την κατασκευή φυσικού φράχτη. Βγάζει ροζ, κίτρινα και άσπρα άνθη. Ο καρπός της δεν έχει κάποια ιδιαίτερη χρήση.



Πεύκο: υπάρχουν πολλά είδη πεύκων, τα οποία μπορούμε να τα γνωρίσουμε από τα κουκουνάρια. Μετράμε την ηλικία τους από τον κορμό. Συγκεκριμένα, μια αγκαλιά ισοδυναμεί με 100 χρόνια.



Ευκάλυπτος: η χρήση του είναι κυρίως  
θεραπευτική σε ασθένειες που αφορούν το  
αναπνευστικό σύστημα, όπως ο έντονος βήχας και το  
συνάχι.



# Πλάτανος: η ηλικία του γίνεται γνωστή αφού κοπεί

ο κορμός του με την μέτρηση των δακτυλίων που υπάρχουν στην επιφάνεια ενός κορμού. Ένας δακτύλιος αντιστοιχεί σε 10 χρόνια. Συναντάται επίσης μία ασθένεια στον πλάτανο, η δικράνωση κατά την οποία ενώ πρέπει να σχηματιστεί ένας κορμός σχηματίζεται κι ένας δεύτερος ως ένδειξη αυτής της ασθένειας.



Κυπαρίσσι: μαζί με τα πεύκα και τα έλατα  
θεωρείται από τα μακροβιότερα δέντρα, διότι ζουν  
περίπου 300 χρόνια.



Σπάρτο: είναι χαρακτηριστικό γνώρισμα των παραθαλάσσιων περιοχών και απορροφά το νερό σε περίπτωση βροχής.



# Έρευνα

Πραγματοποιήθηκε από 9  
έως 19 Νοεμβρίου 2013

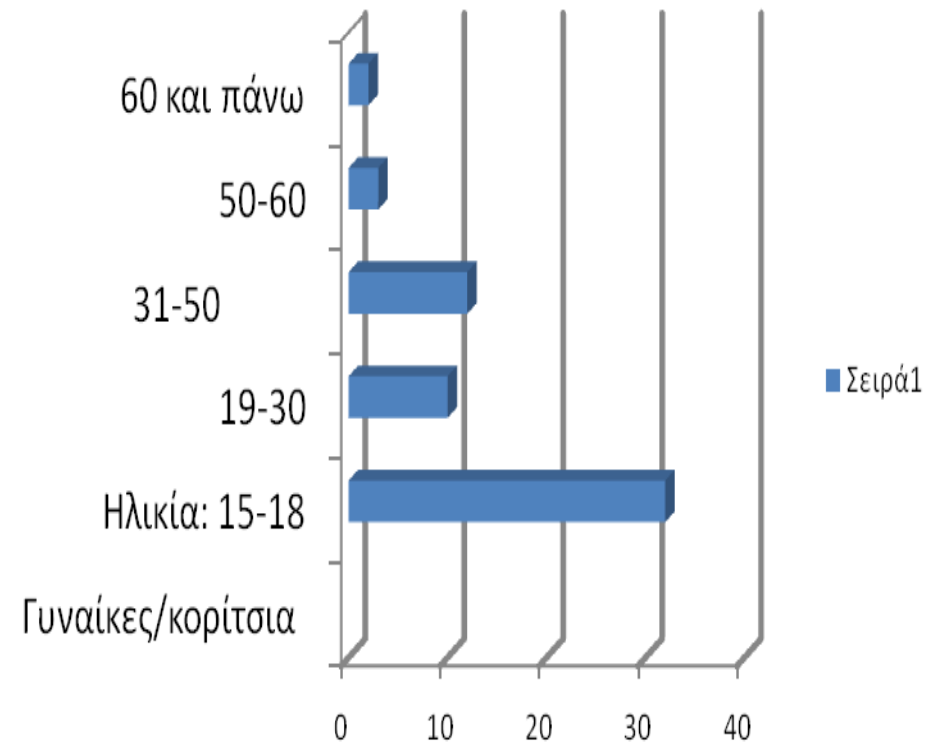
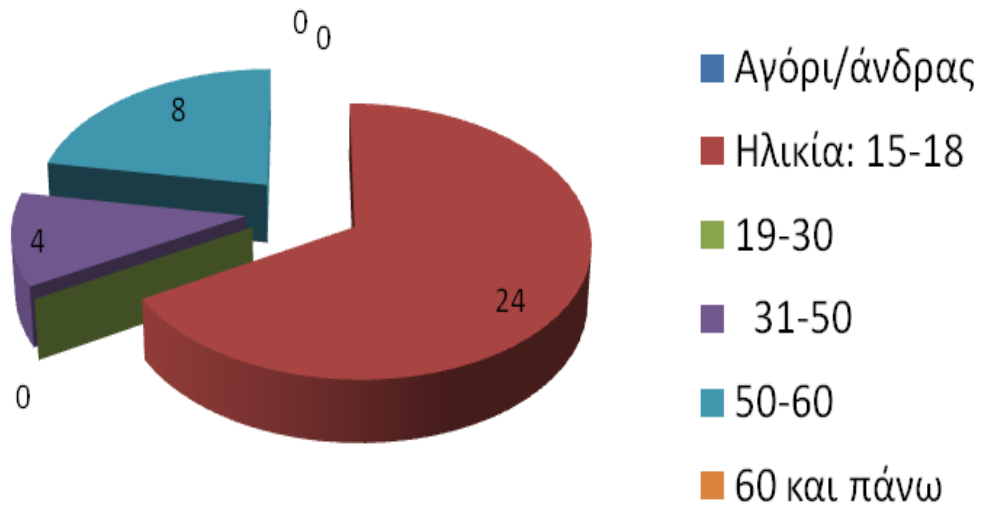
Σε τυχαίο δείγμα του  
πληθυσμού κατοίκων της  
Αλιάρτου και των γύρω  
περιφερειών

Σκοπός της έρευνας είναι να  
διερευνηθούν θέματα γνώσης  
και στάσης των ερωτώμενων  
γύρω από τη δημιουργία και  
την εξέλιξη των Κήπων της  
Αλιάρτου

Ερευνητικό Εργαλείο:  
Ερωτηματολόγιο

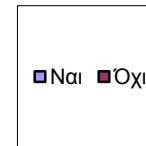
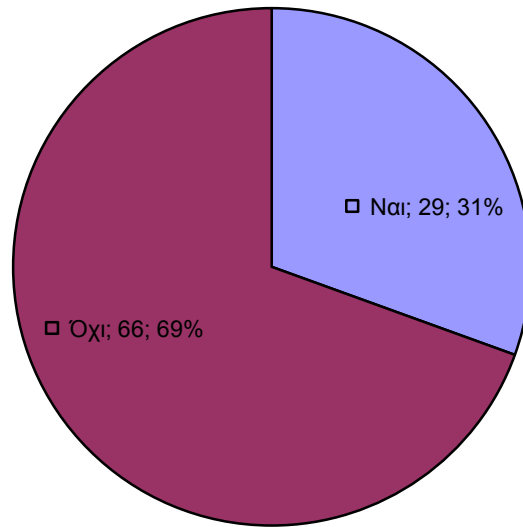


# Δημογραφικά στοιχεία

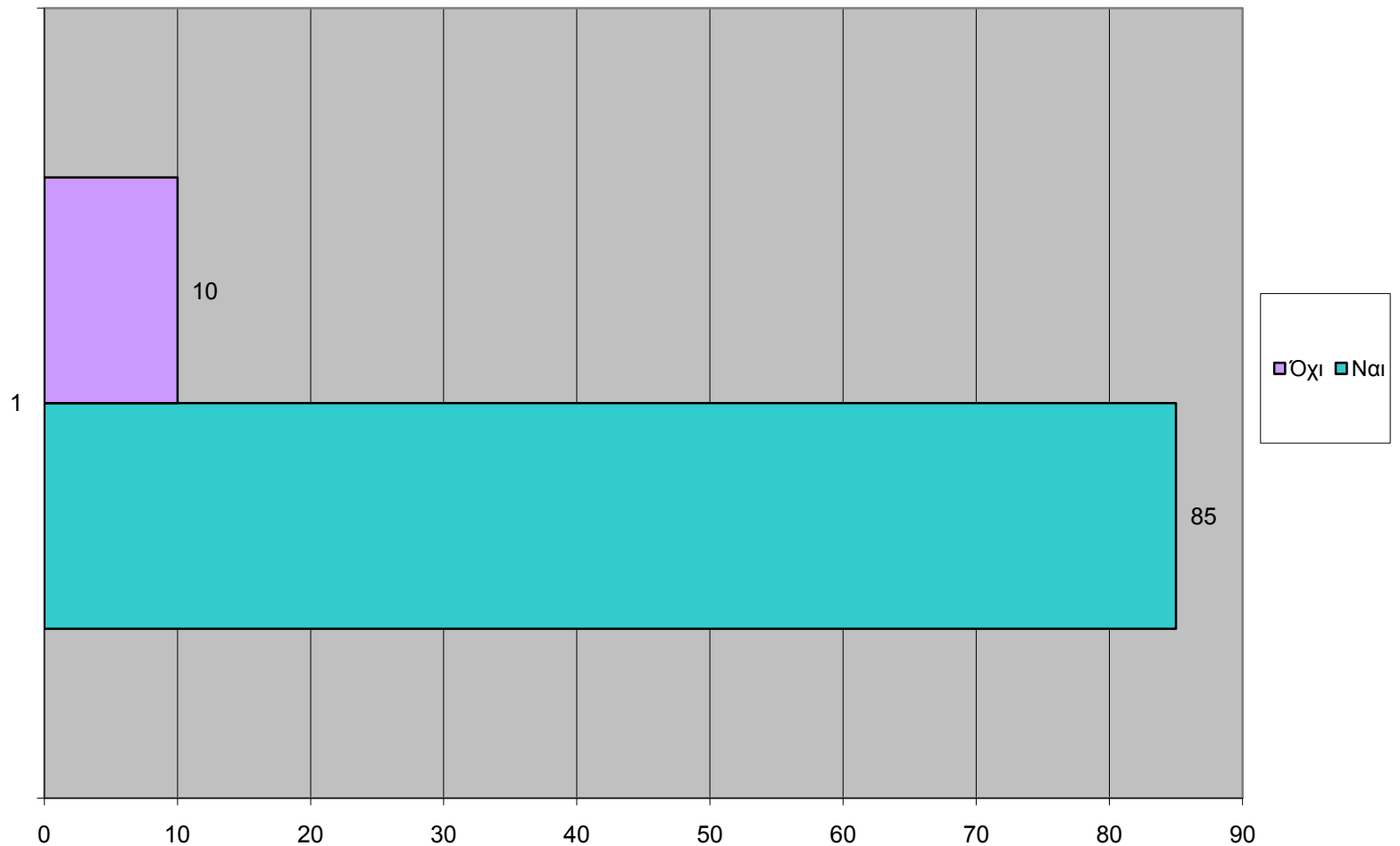




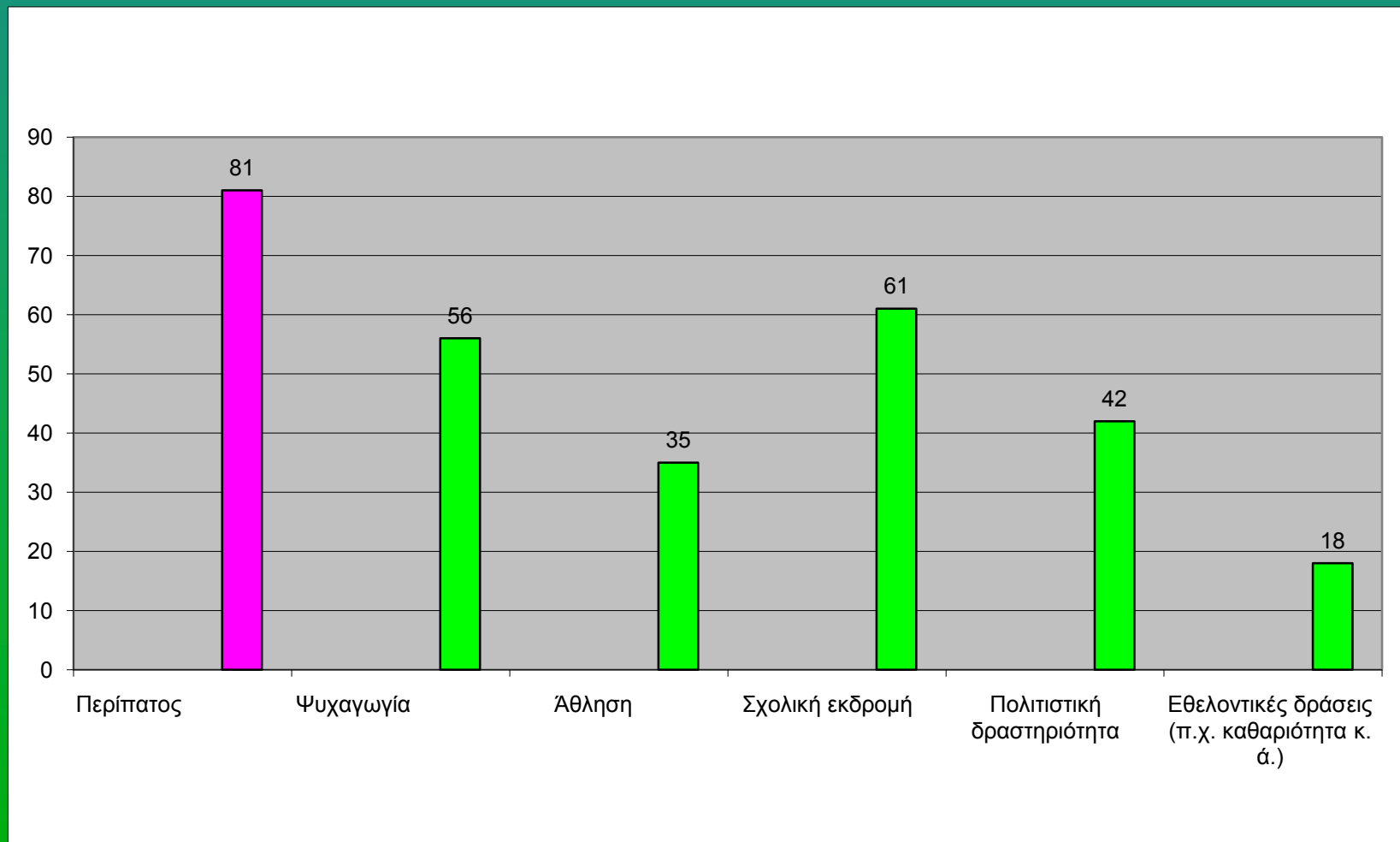
# Γνωρίζετε πότε δημιουργήθηκαν οι Κήποι και γιατί;



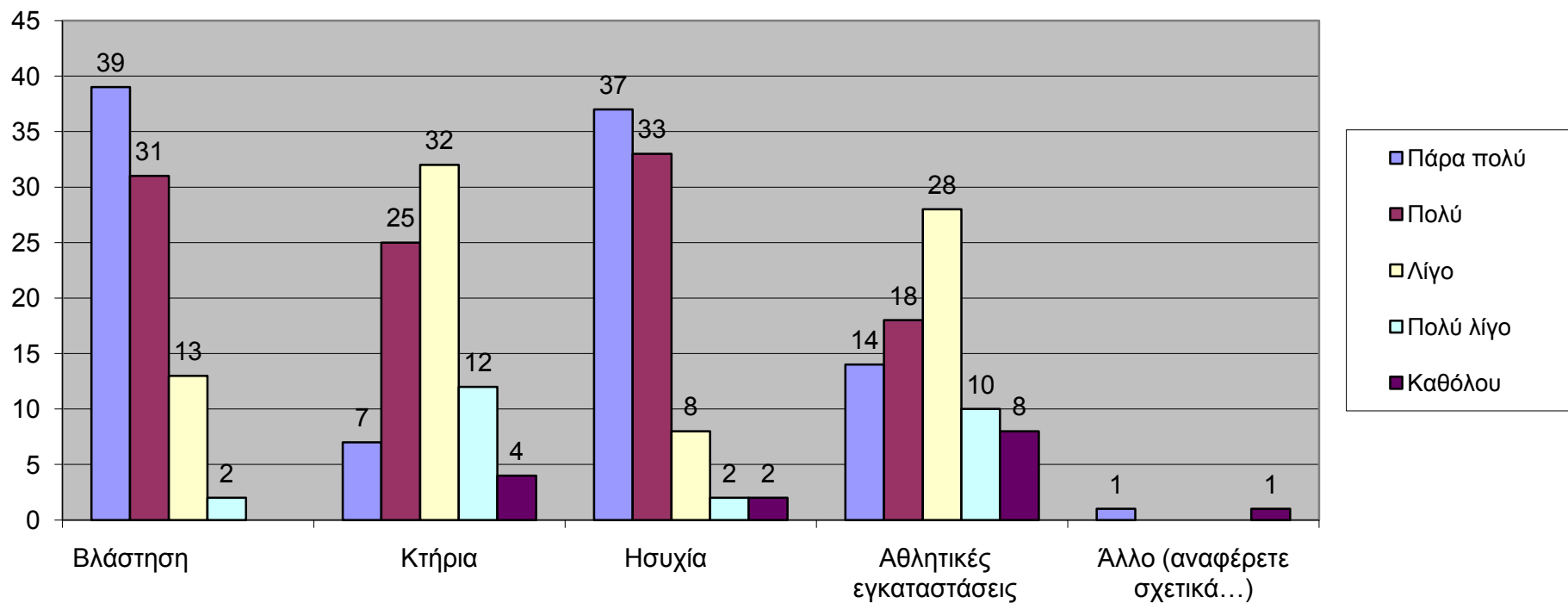
# Έχετε επισκεφθεί τους «Κήπους» της Αλιάρτου;



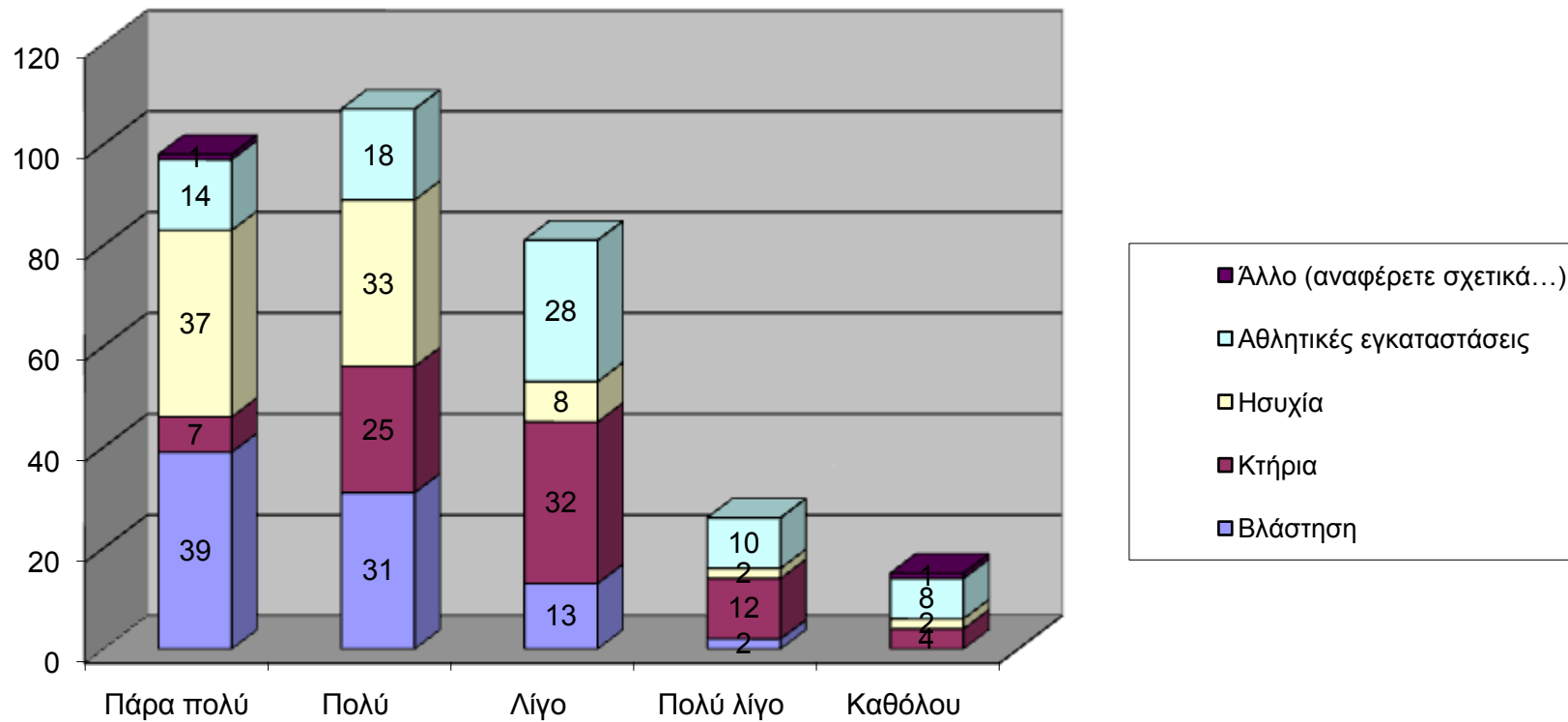
Αν στην παραπάνω ερώτηση  
απαντήσατε ναι , για ποιους λόγους  
έχετε επισκεφτεί το συγκεκριμένο  
χώρο



# Όταν βρίσκεστε στο χώρο των Κήπων τι από τα παρακάτω προσέχετε ή σας αρέσει περισσότερο;



# Όταν βρίσκεστε στο χώρο των Κήπων τι από τα παρακάτω προσέχετε ή σας αρέσει περισσότερο



Ευχαριστούμε για την  
προσοχή σας

**ΤΕΛΟΣ**