

1. ΘΡΗΣΚΕΥΤΙΚΟΣ ΤΟΥΡΙΣΜΟΣ

ΝΑΟΣ ΤΗΣ ΠΑΝΑΓΙΑΣ ΤΗΣ ΣΚΡΙΠΟΥΣ

Βρίσκεται απέναντι από τον αρχαιολογικό χώρο την ακρόπολη του Ορχομενού, στην περιοχή με το σημερινό τοπωνύμιο Αθάμας. Ο ναός είναι αφιερωμένος στην Κοίμηση της Παναγίας.



ΜΟΝΗ ΙΕΡΟΥΣΑΛΗΜ ΔΑΥΛΕΙΑΣ

- Στην ανατολική πλευρά του εθνικού δρυμού του Παρνασσού σε υψόμετρο 900 μέτρων βρίσκεται αιώνες τώρα ριζωμένο το μοναστήρι της Ιερουσαλήμ. Η μονή χτίστηκε στα μέσα του 11ου αιώνα. Στα κειμήλια της μονής περιλαμβάνεται η φορητή εικόνα της παναγίας της βρεφοκρατούσας του 16ου αιώνα. Βρίσκεται στο μετόχι της Ζυμωτής και έρχεται στο μοναστήρι την ημέρα της εορτής του. Σε κοντινή απόσταση από την μονή ο επισκέπτης θα συναντήσει τον μικρό ναό της Φανερωμένης.

ΠΩΣ ΘΑ ΦΤΑΣΕΤΕ

Η μονή της Ιερουσαλήμ απέχει 6,5 χιλιόμετρα από την Δαύλεια. Θα ακολουθήσετε την εθνική οδό Αθηνών Θεσσαλονίκης, θα στρίψετε από το Κάστρο προς τον Ορχομενό και μέσω Χαιρώνειας θα φτάσετε στην Δαύλεια.



ΜΟΝΗ ΟΣΙΟΥ ΛΟΥΚΑ

Το μοναστήρι είναι χτισμένο στην πλαγιά του Ελικώνα. Η μονή του Όσιου Λούκα ιδρύθηκε από τον αυτοκράτορα Κωνσταντίνο τον Μονομάχο.





ΤΟ ΚΑΜΠΑΝΑΡΕΙΟΝ

Περνώντας από την κεντρική πύλη εισόδου της μονής αντικρίζουμε **το καμπαναρείον** με το μεγάλο ρολόι που μετράει το πέρασμα του χρόνου και βρισκόμαστε στον προαύλιο χώρο. Αμέσως μπορούμε να διακρίνουμε τους δύο επιβλητικούς συνεχόμενους ναούς.

Ο μεγαλύτερος είναι το καθολικό της μονής και τιμάται στο όνομα του ιδρυτή της, του Οσίου Λουκά. Δίπλα της στη βόρεια πλευρά βρίσκεται η εκκλησία της Παναγίας που γιορτάζει την Κοίμηση της Θεοτόκου.

Ο ΝΑΟΣ ΤΗΣ ΠΑΝΑΓΙΑΣ

Είναι ο αρχαιότερος καθώς χρονολογείται μεταξύ του 961 και του 966. Ο αρχιτεκτονικός της ρυθμός, σύμφωνα με τους ειδικούς, είναι επηρεασμένος από τη "Σχολή της Κωνσταντινούπολης" και είναι σταυροειδής σύνθετος τετρακίονος με τρούλο.

ΤΟ ΚΑΘΟΛΙΚΟ

Το καθολικό του μοναστηριού, του οποίου ο χρόνος κατασκευής τοποθετείται μετά το 1011 και πριν το 1048, ανήκει στον σύνθετο οκταγωνικό τύπο.

ΤΑ ΨΗΦΙΔΩΤΑ


Το καθολικό της μονής διακοσμείται με περίφημα ψηφιδωτά που δίνουν στο μοναστήρι μοναδική αίγλη και αξία ανάμεσα στα σωζόμενα μνημεία. Μαζί με της μονής Δαφνίου και της Νέας Μονής στη Χίο αποτελούν κορυφαία δείγματα θρησκευτικής τέχνης και αντανακλούν το υψηλό επίπεδο πολιτιστικής ανάπτυξης κατά την μεσοβυζαντινή περίοδο. Ο ναός αποτελεί μια συμπυκνωμένη μικρογραφική αναπαράσταση του σύμπαντος.



xartografos.wordpress.com

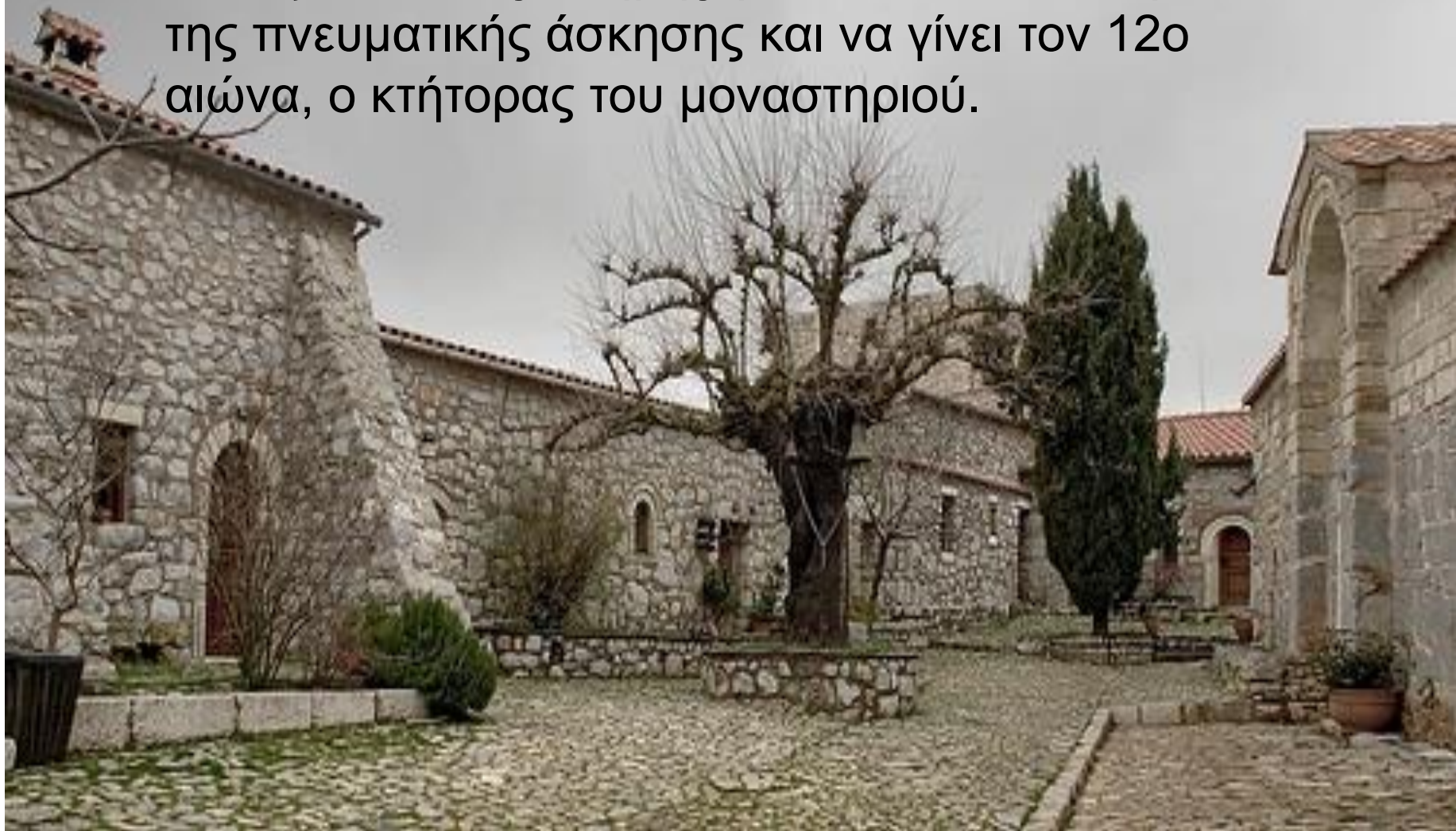


piombinos.blogspot.com



ΜΟΝΗ ΣΑΓΜΑΤΑ

Την τοποθεσία στο όρος Ύπατον των αρχαίων θα επιλέξει ο Όσιος Κλήμης για να δώσει τον αγώνα της πνευματικής άσκησης και να γίνει τον 12ο αιώνα, ο κτήτορας του μοναστηριού.



ΤΟ ΚΤΙΡΙΑΚΟ ΣΥΓΚΡΟΤΗΜΑ

Η αρχιτεκτονική διάταξη των κτιρίων είναι χαρακτηριστική των μοναστηριών του 11ου και 12ου αιώνα. Το οικοδομικό συγκρότημα της μονής έχει τραπεζοειδές σχήμα και περιλαμβάνει σε παράταξη τα κελιά και τα άλλα βοηθητικά κτίσματα που περικλείουν την ευρύχωρη αυλή με το καθολικό.

ΤΟ ΚΑΘΟΛΙΚΟ

Το καθολικό του μοναστηριού είναι αφιερωμένο στη Μεταμόρφωση του Σωτήρα. Από χρονολογημένο όμως έγγραφο του 16ου αιώνα πληροφορούμαστε πως αναγνωριζόταν ως πατριαρχική και σταυροπηγιακή μονή στο όνομα του Παντοκράτορα Χριστού.

ΙΕΡΑ ΜΟΝΗ ΕΥΑΓΓΕΛΙΣΤΡΙΑΣ

Η Ευαγγελίστρια χτίστηκε για πρώτη φορά τον 12^ο αιώνα. Το 1147 ιδρύθηκε το μοναστήρι της Ευαγγελίστριας έμεινε όμως για πάντα άγνωστος σε εμάς ο ιδρυτής του. Μετά από την ανακαίνισή του το μοναστήρι έγινε Σταυροπηγιακό.



viotiasho

ΠΕΡΙΗΓΗΣΗ ΣΤΟ ΜΟΝΑΣΤΗΡΙ **ΤΗΣ ΕΥΑΓΓΕΛΙΣΤΡΙΑΣ**

- Το χωριό Ευαγγελίστρια απέχει από την πόλη της Αλιάρτου 12 χιλιόμετρα και είναι ένας γραφικός οικισμός κοντά στο μοναστήρι της Ευαγγελίστριας. Έχει 300 περίπου κατοίκους και βρίσκεται στις πλαγιές του Ελικώνα σε υψόμετρο 650 μέτρων μέσα σε βελανιδιές και έλατα. Αριστερά από την Αλιάρτο, διασχίζοντας το χωριό Μάζι και ανηφορίζοντας για 10 χλμ. τις πλαγιές του Ελικώνα ο επισκέπτης φτάνει στο μοναστήρι της Ευαγγελίστριας. Το μοναστήρι καταστράφηκε και επανιδρύθηκε το 1959, ως γυναικεία μονή με ηγουμένη την γερόντισσα Ανθούσα. Η μονή της Ευαγγελίστριας γιορτάζει στις 25 Μαρτίου και στις 15 Αυγούστου.

ΤΟ ΜΟΝΑΣΤΗΡΙ ΣΗΜΕΡΑ

ΤΟ ΠΑΡΕΚΚΛΗΣΙ ΤΗΣ ΑΓΙΑΣ ΑΙΚΑΤΕΡΙΝΗΣ ΚΑΙ ΤΟΥ ΕΥΑΓΓΕΛΙΣΤΗ ΜΑΤΘΑΙΟΥ.

Στην απόληξη της νέας πτέρυγας βρίσκεται ο διώροφος ναός της Αγίας Αικατερίνης ο οποίος άρχισε να χτίζεται από τις αρχές τις δεκαετίας του 1990 και τελείωσε το έτος του 2001, οπότε κι έγιναν τα θυρανοίξια. Ο κάτω ναός είναι αφιερωμένος στον Ευαγγελιστή Ματθαίο και χτίστηκε με χρήματα της Λιβαδίτισσας πιστής Ευσταθίας Μανώλαινα.

Ο ΝΑΟΣ ΤΗΣ ΕΥΑΓΓΕΛΙΣΤΡΙΑΣ.

Στην εσωτερική αυλή του μοναστηριού δεσπόζει ο μεγαλόπρεπος ναός της Ευαγγελίστριας που στο πλάι του βρίσκεται η είσοδος για την κρύπτη της Αγίας Τριάδας .



ΤΟ ΠΑΡΕΚΚΛΗΣΙ ΤΟΥ ΑΓΙΟΥ ΓΕΩΡΓΙΟΥ

Νοτιοανατολικά του καθολικού της Θεοτόκου βρίσκεται το παρεκκλήσι του Αγίου Γεωργίου. Από ό, τι φαίνεται ο ναός και το παρεκκλήσι του Αγίου Γεωργίου υπήρχαν το 1679.



ΤΟ ΚΕΛΙ ΤΟΥ ΜΟΥΚΑΝΤΑ

Στα βορειοδυτικά του Καθολικού είναι το κελί του Μουκαντά. Είναι το κελί εκείνο όπου μόνασε ο Τουρκαλβανός Σερασκιέρης Μουκαντάς. Βαφτίστηκε χριστιανός, χειροτονήθηκε μοναχός και χρημάτισε μάλιστα και ηγούμενος του μοναστηριού.



viotia shop

ΤΟ ΔΕΣΠΟΤΙΚΟ.

Πίσω ακριβώς από το Καθολικό και στη γωνία της πτέρυγας όπου βρίσκεται το κελί του Μουκαντά συναντάμε το δεσποτικό. Ένα κομμάτι μεταμορφώθηκε σε χώρο φιλοξενίας και ανάπαυσης του εκάστοτε Μητροπολίτη.



Η ΚΑΤΑΚΟΜΒΗ ΤΗΣ ΑΓΙΑΣ ΤΡΙΑΔΑΣ.

- Στο διάβα των αιώνων τα μοναστήρια γίνονταν τόποι καταφυγής και προσκυνήματος και άλλοτε γίνονταν στόχοι των αλλόθρησκων κατακτητών. Η σημαντικότερη όμως από τις κατακόμβες ήταν της Αγίας Τριάδας. Η κατακόμβη αυτή είναι τρίκλιτος. Η έξοδος της βρίσκεται κοντά στο χωριό Πέτρα το οποίο βρίσκεται στους πρόποδες του Ελικώνα.

ΧΕΙΜΕΡΙΝΟΣ ΤΟΥΡΙΣΜΟΣ

ΑΡΑΧΩΒΑ

Η **Αράχωβα** είναι ορεινή κωμόπολη του Νομού Βοιωτίας χτισμένη στις νότιες πλαγιές του Παρνασσού σε υψόμετρο 968 μέτρων. Αποτελεί δημοφιλές χειμερινό θέρετρο, χάρη στην ύπαρξη χιονοδρομικού κέντρου, (που τελευταία επεκτάθηκε και ανακαινίστηκε) και στη μικρή της απόσταση από την Αθήνα (153 χιλιόμετρα).



ΧΙΟΝΟΔΡΟΜΙΚΟ ΚΕΝΤΡΟ

Η ιστορία του Χιονοδρομικού Κέντρου Παρνασσού ξεκινά από το 1967, όποτε η γαλλική εταιρεία Πεσινέ (Pechinet) Αλουμίνιο της Ελλάδος, με έδρα την Παραλία Διστόμου (Άσπρα Σπίτια), τοποθέτησε τους πρώτους αναβατήρες στη θέση Φτερόλακκα, δημιουργώντας ένα υποτυπώδες χιονοδρομικό κέντρο. Τον Δεκέμβρη του 1974 εγκαινιάστηκε με την παρουσία του τότε πρωθυπουργού. Η κατασκευή του σημερινού κέντρου σε Κελλάρια και Φτερόλακκα ξεκίνησε το 1975.

- Το Κέντρο διαθέτει 18 πίστες συνολικού μήκους 22 χλμ. Άλλες είναι για αρχαρίους, άλλες για μέσους και καλούς χιονοδρόμους. Έχουν μήκος κατάβασης από 320 μ. έως 4 χλμ., ενώ για τους λάτρεις της περιπέτειας, υπάρχουν 12 εκτός πίστας «μαύρες» διαδρομές με βαθύ χιόνι.
- Ο **Γεροντόβραχος** , επίσης, είναι ένα μικρό χιονοδρομικό κέντρο που βρίσκεται στις πλαγιές της ομώνυμης κορυφής του Παρνασσού και λειτουργεί **μόνο Σαββατοκύριακα και αργίες**. Διαθέτει 2 συρόμενους αναβατήρες, 3 πίστες ,σαλέ με εστιατόριο, καφετέρια, σχολή σκι και ιατρείο.
- Υπάρχει και ορειβατικό καταφύγιο στην θέση «**Σαραντάρι**», σε υψόμετρο 1940 μ. και το διαχειρίζεται η **Ορειβατική Ομοσπονδία Ελλάδας**.
- Για τους φίλους της ιππασίας, στο οροπέδιο του Λιβαδιού υπάρχει φάρμα με άλογα για βόλτες στα μονοπάτια του βουνού.






- **Ο Παρνασσός** είναι βουνό της Στερεάς Ελλάδας, που εκτείνεται στους νομούς Βοιωτίας, Φθιώτιδας και Φωκίδας. Έχει μέγιστο ύψος 2.457 μέτρα, (υψηλότερη κορυφή η Λιάκουρα) και είναι ένα από τα υψηλότερα βουνά της Ελλάδας.
- Στα βορειοδυτικά ενώνεται με τη Γκιώνα ενώ στα νότια συνδέεται με την Κίρφη. Ο Παρνασσός είναι άμεσα συνδεδεμένος με την ελληνική ιστορία και μυθολογία, κυρίως για το σπουδαιότερο μαντείο της Αρχαίας Ελλάδας που ήταν χτισμένο πάνω στα ιερά χώματά του, το Μαντείο των Δελφών.

ΕΛΙΚΩΝΑΣ

Ο **Ελικώνας** είναι βουνό της Βοιωτίας με υψόμετρο 1.748 μέτρα. Απλώνεται κατά μήκος των δυτικών ακτών της Βοιωτίας. Περικλείεται στα βόρεια από την Κίρφη (απόληξη του Παρνασσού), στα νότια από τον Κιθαιώνα, ενώ στα ανατολικά καταλήγει στην πεδιάδα της Κωπαΐδας.

- Σήμερα ενδιαφέρον παρουσιάζει η βιοποικιλότητα του βουνού και κυρίως η χλωρίδα του. Στα ανατολικά αναπτύσσονται εκτεταμένα δάση ελάτων σε ύψος πάνω από 500 μέτρα, ενώ χαμηλότερα υπάρχουν πυκνά δρυοδάση. Έχουν καταγραφεί 1.200 είδη φυτών, ανάμεσά τους και πολλά απειλούμενα με εξαφάνιση. Για τους ορειβάτες ο Ελικώνας αποτελούσε ανέκαθεν ένα ευχάριστο και ενδιαφέρον πεδίο για σύντομες πεζοπορικές εξορμήσεις
- Για όσους επισκέπτες θελήσουν να διαμείνουν στην περιοχή υπάρχουν διαθέσιμα ξενοδοχεία στα χωριά : Ελικώνας , Κυριάκι και Αγία Άννα



ΣΥΝΤΕΛΕΣΤΕΣ

ΑΝΑΔΙΩΤΗΣ ΧΑΡΑΛΑΜΠΟΣ

ΑΛΑΜΠΑΣΗΣ ΑΝΑΣΤΑΣΗΣ

ΚΩΝΣΤΑΝΤΙΝΟΣ ΚΟΥΤΡΟΥΜΑΝΗΣ